

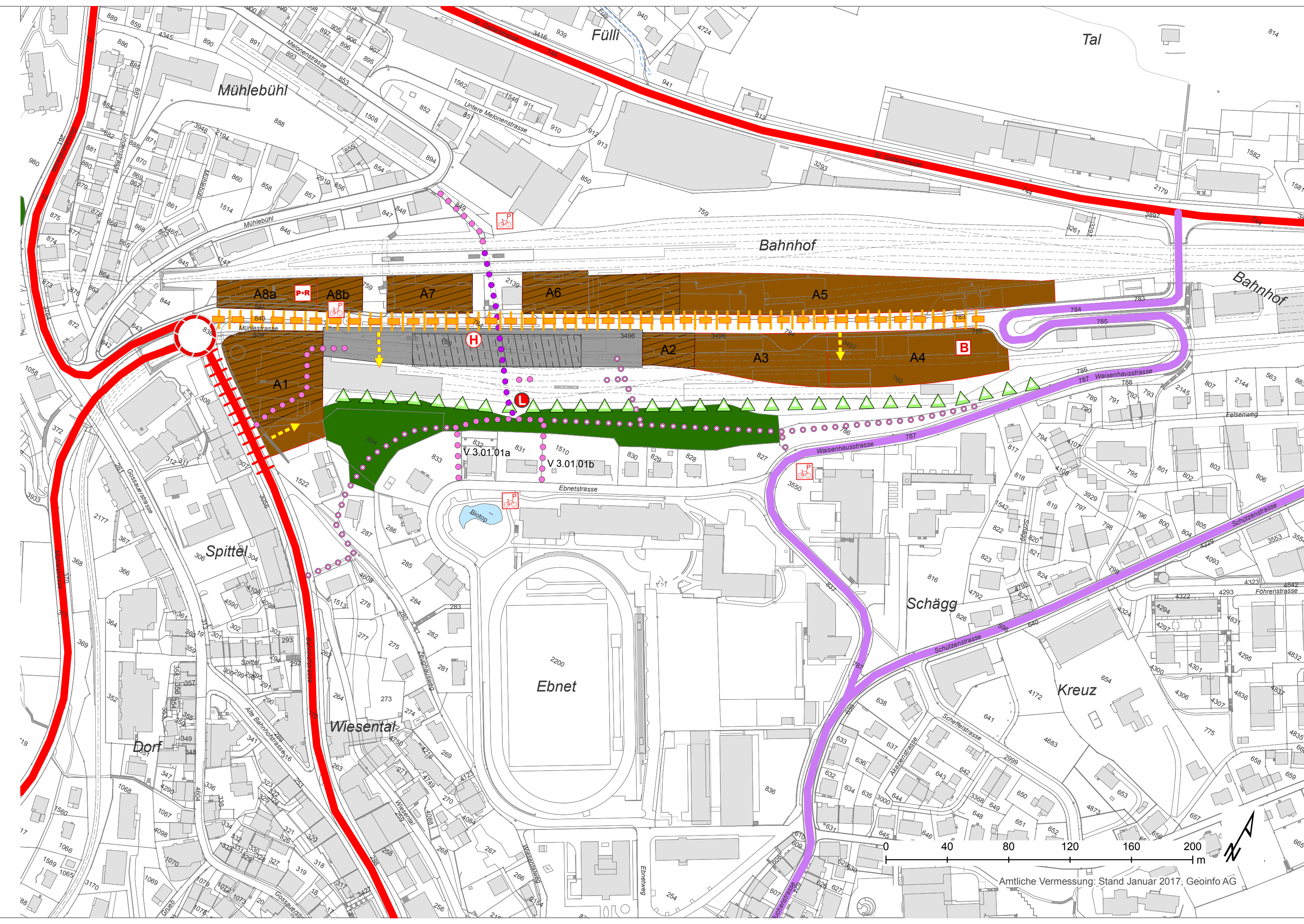
**Teilrichtplan Bahnhof**

**1:2000**

Vom Gemeinderat beschlossen zuhnden Einwohnerrat am:  
Der Gemeindepräsident Der Gemeindegeschreiber

Vom Einwohnerrat erlassen am:  
Der Einwohnerratspräsident

Vom Regierungsrat des Kantons Appenzell Auser Rhoden genehmigt am:  
Der Ratschreiber



**S 01 Nutzung / Siedlung**

Ausgangslage	Richtplaninhalt	Kapitel Richtplaninhalt
		<b>S 1.01 Gebiet für Bauten mit Mischnutzung</b>
A1	S 1.01.01	Baubereich A1: Bahnhofplatz Südwest
A2	S 1.01.02	Baubereich A2: Bahnhofplatz Südost
A3	S 1.01.03	Baubereich A3: Güterstrasse Südwest
A4	S 1.01.04	Baubereich A4: Güterstrasse Südost (Busgarage)
A5	S 1.01.05	Baubereich A5: Güterstrasse Nord
A6	S 1.01.06	Baubereich A6: Post
A7	S 1.01.07	Baubereich A7: Bahnhofgebäude
A8	S 1.01.08	Baubereich A8: Bahnhofplatz Nordwest
		Publikumsorientierte EG-Nutzung



**L 01 Landschaft / Freiraum**

Ausgangslage	Richtplaninhalt	Kapitel Richtplaninhalt
		<b>L 1.01 Landschaftsentwicklung</b>
	L 1.01.01	Neugestaltung Bahnhofplatz
	L 1.01.02	Nagelfluhhang

**V 01 / 02 / 03 Verkehr**

Ausgangslage	Richtplaninhalt	Kapitel Richtplaninhalt
		<b>V 1.01 Motorisierter Individualverkehr</b>
		Hauptverkehrsstrasse
		Lokalverbindungsstrasse
	V 1.01.01	Sammelstrasse
	V 1.01.02	Knotengestaltung
	V 1.01.01/ V 1.01.03	Umgestaltung Strassenraum
		<b>V 1.02 Parkierung</b>
	V 1.02.02	Park + Ride Bahnhofplatz Nordost
		<b>V 2.01 Öffentlicher Verkehr</b>
	V 2.01.01	Busbahnhof
	V 2.01.02	Busdepot
		<b>V 3.01 Langsamverkehr</b>
	V 3.01.01	Fussweg oberirdisch / unterirdisch
	V 3.01.02	Wegverbindung
	V 3.01.03	Behindertengerechte Fusswegverbindung Bahnhof-Dorfzentrum-Ebnet
	V 3.01.04	Fahrradabstellanlage
	S 1.01.01/ Zufahrt sichern	
	S 1.01.04	

**Hinweisend**

	Wald (AV Daten)
	Gewässer (AV Daten)